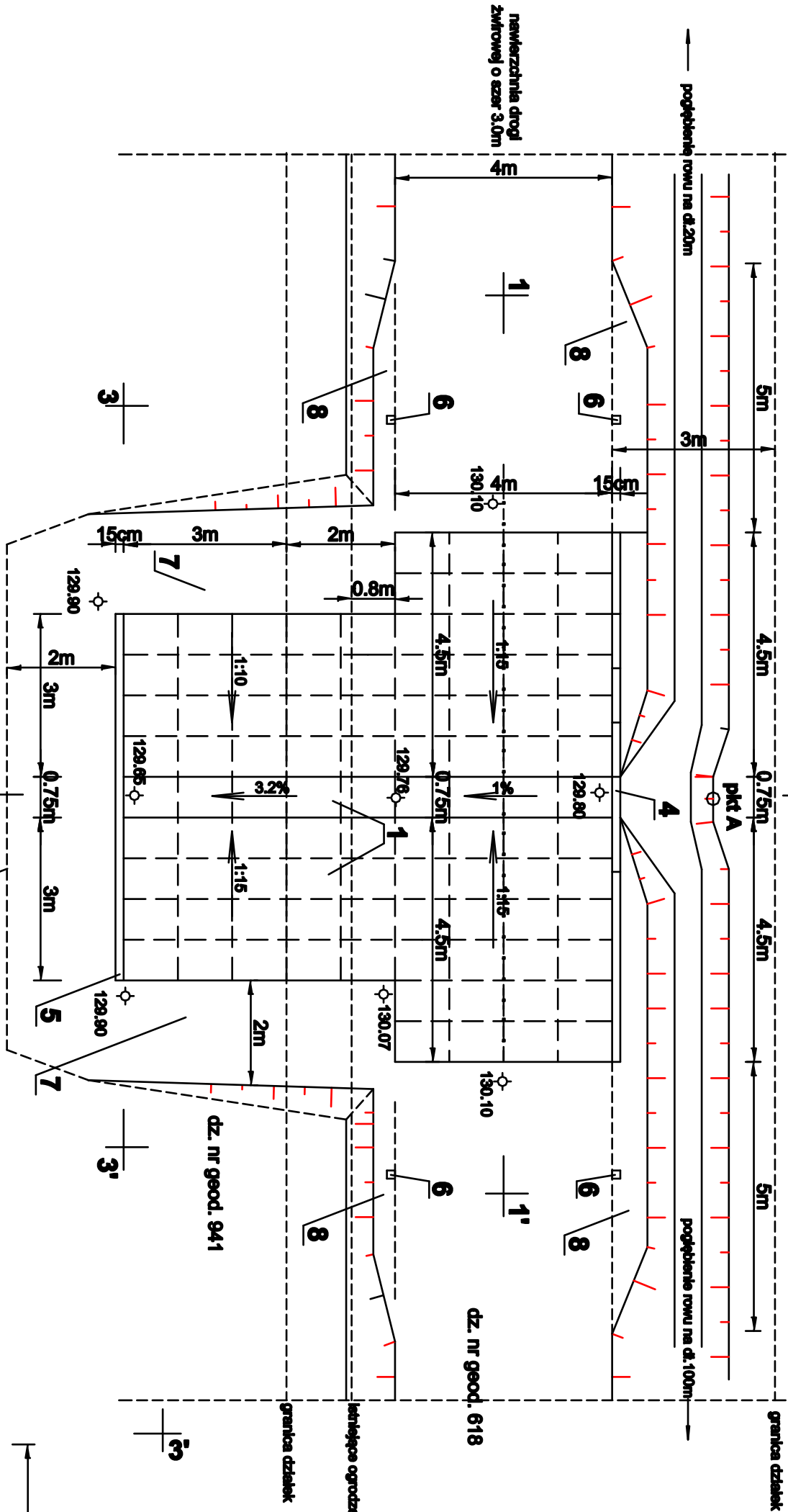


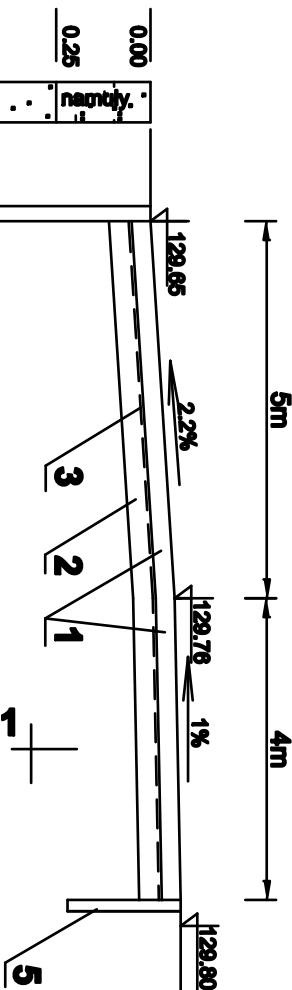
WIDOK Z GÓRY  
skala 1:100

dz. nr geod. 614

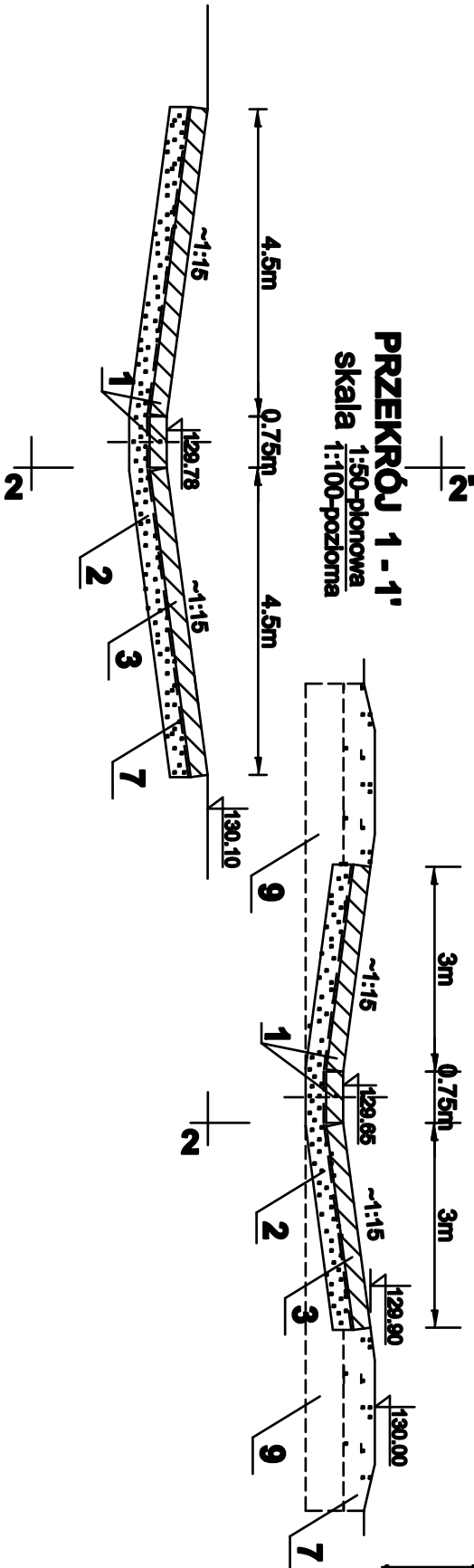


Nr	Wyszczególnienie	Ilość
1	płyty asfaltowe 1.0x0.75x0.12	97szt.
2	podsyпка z pospółki grub. 12cm	73m³
3	geomótklina o gram. 400g/m²	73m²
4	krawężnik prefabryc. 15x30cm	9.75mb.
5	krawężnik pref. na podkładzie bet.grub. 20cm	6.75mb.
6	słupki trawowe	4szt.
7	nasyp z pospółki na dojeżdżale	40m³
8	nasyp z pospółki poezarzający jezdnię	18m²
9	wymiana gruntu	25m³

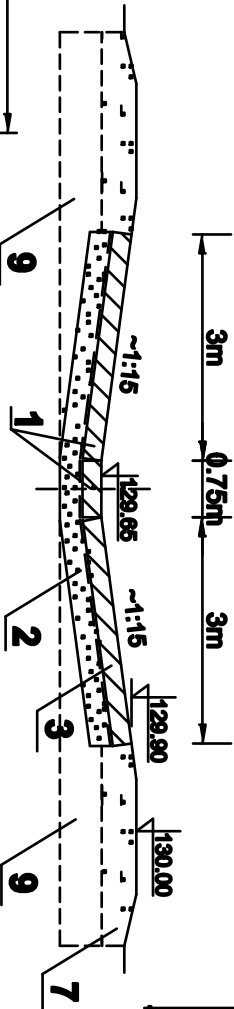
PRZESKŖŦ 2 - 2'  
skala 1:50-płonowa  
skala 1:100-pozłonna



PRZESKŖŦ 1 - 1'  
skala 1:50-płonowa  
skala 1:100-pozłonna



PRZESKŖŦ 3 - 3'  
skala 1:50-płonowa  
skala 1:100-pozłonna



Investor	Pořsłtę Towarzystwo Ochrony Rybaków z siedzibą: ul. Ciepła 17, 15-471 Białystok
Nazwa	Budowa brodów w obrębie Trzeźdzenia.
Inwestycja	gmina Naraw, powiat hajnowski
Adres	Działki o nr. geod. 943/1, 748, 751, 211/1, 731.
Inwestycja	884, 618, 941, 1122, 1162 w obrębie Trzeźdzenia.
Załącznik	Widok z góry i przekroje brodu nr 3 na dz. nr geod. 618, 941 w obrębie Trzeźdzenia, skala 1:20/100
Projektant	ingr. Andrzej Kuczyński
Upr.	nr 117/82/BL.
Data:	08.04.2019 r.
Załącznik	nr